

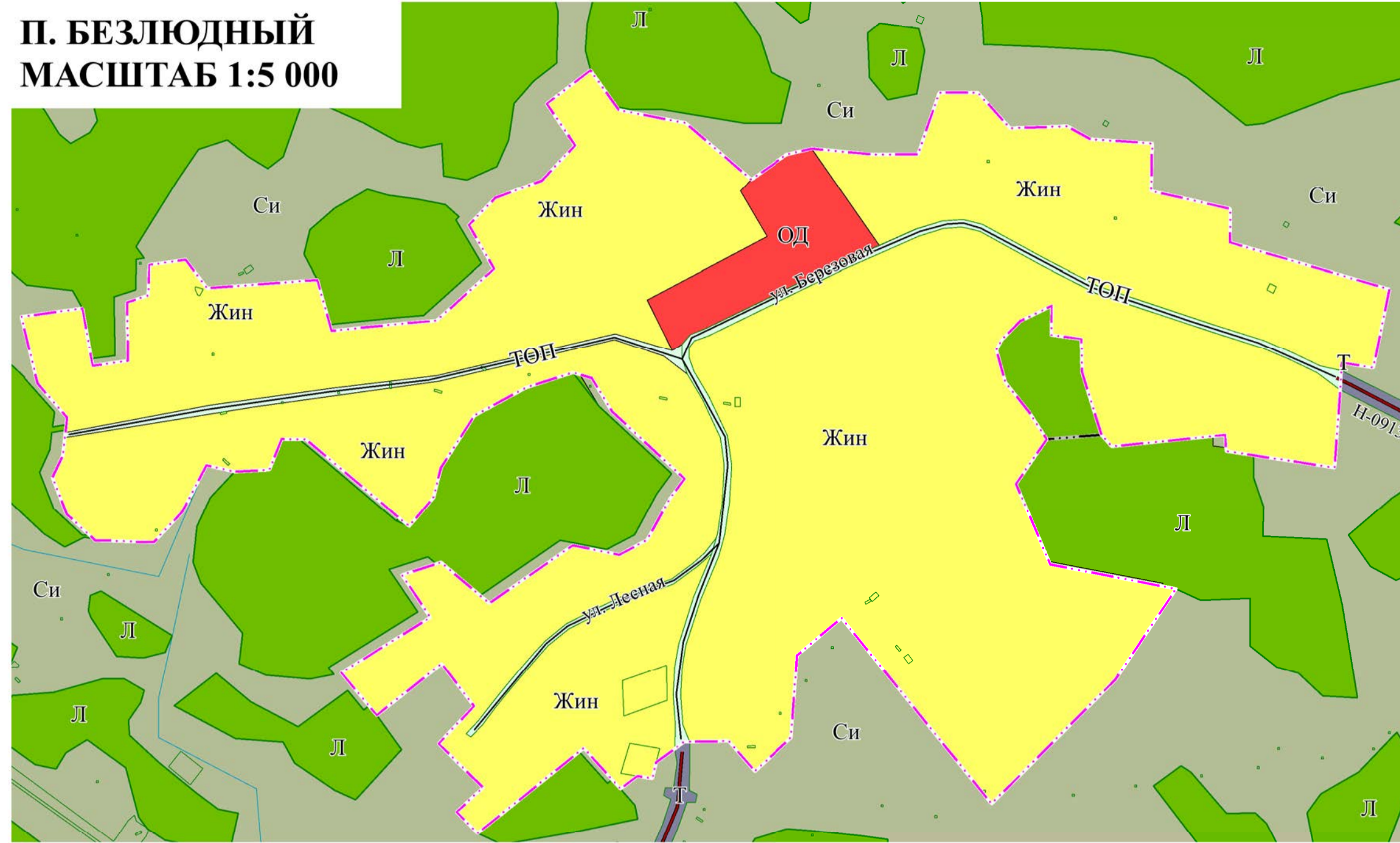


# Правила землепользования и застройки Беркутовского сельсовета Каргатского района Новосибирской области

Фрагмент карты градостроительного зонирования Беркутовского сельсовета п. Безлюдный, д. Беркуты, п. Гавриловка, с. Набережное, п. Старомихайловское  
М 1:5 000



**П. БЕЗЛЮДНЫЙ**  
МАСШТАБ 1:5 000



**Д. БЕРКУТЫ**  
МАСШТАБ 1:5 000



**УСЛОВНЫЕ ОБОЗНАЧЕНИЯ**

**ГРАНИЦЫ ЕДИНИЦ АДМИНИСТРАТИВНО-ТЕРРИТОРИАЛЬНОГО ДЕЛЕНИЯ РОССИЙСКОЙ ФЕДЕРАЦИИ**

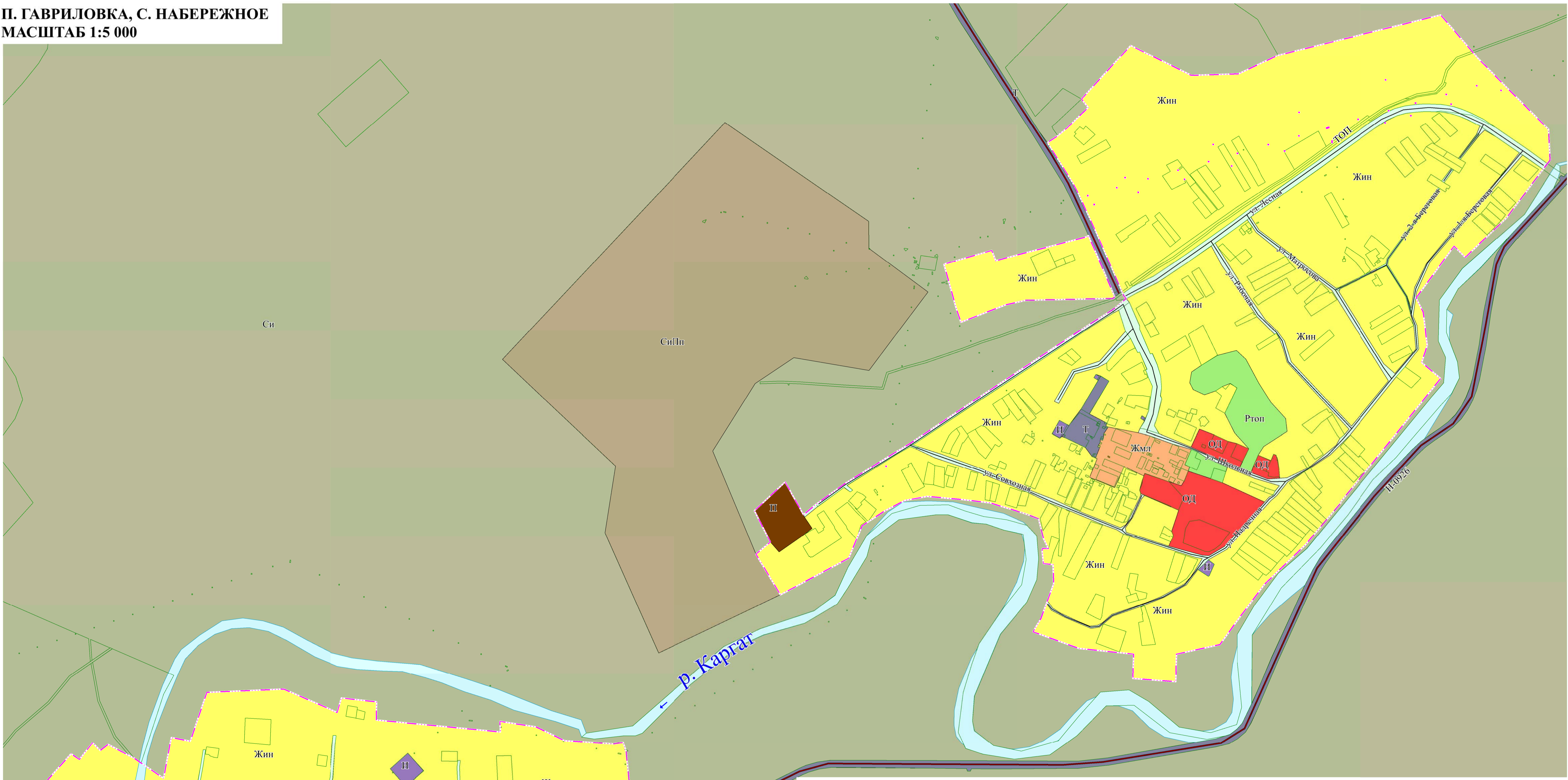
Планир. Существ.

- Граница муниципального района
- Граница сельского поселения
- Граница населенного пункта

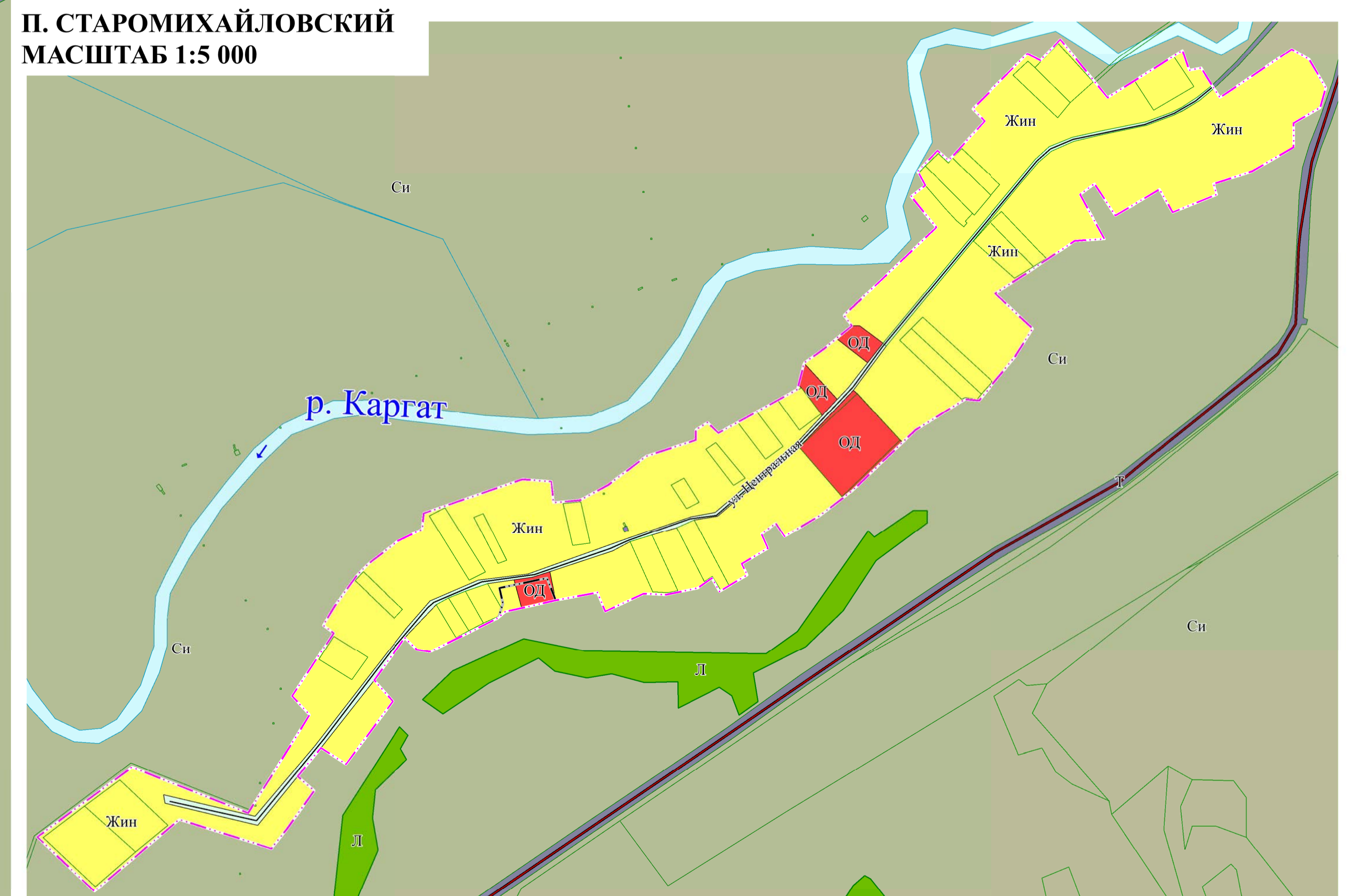
**ОБЪЕКТЫ ТРАНСПОРТНОЙ ИНФРАСТРУКТУРЫ**

- Дороги местного значения
- Автомобильные дороги регионального или межмуниципального значения
- Границы земельных участков, внесенных в ЕГРН
- Граница Каргатского лестничца

**П. ГАВРИЛОВКА, С. НАБЕРЕЖНОЕ**  
МАСШТАБ 1:5 000



**П. СТАРОМИХАЙЛОВСКИЙ**  
МАСШТАБ 1:5 000



**ТЕРРИТОРИАЛЬНЫЕ ЗОНЫ**

- Жин - Зона застройки индивидуальными жилыми домами
- Жмд - Зона застройки малоэтажными жилыми домами
- Общ - Общественно-деловая зона
- Инф - Зона инженерной инфраструктуры
- Проз - Производственная зона
- Транс - Зона транспортной инфраструктуры
- Ргоп - Зона озелененных территорий общего пользования
- Ссп - Производственная зона сельскохозяйственных предприятий
- ЗК - Зона кладбищ

**ТЕРРИТОРИИ, ДЛЯ КОТОРЫХ ГРАДОСТРОИТЕЛЬНЫЙ РЕГЛАМЕНТ НЕ УСТАНОВЛЕН**

- И - Зона акваторий
- ТОП - Зона территории общего пользования
- Сл - Зона сельскохозяйственного использования
- Л - Зона лесов

		Правила землепользования и застройки Беркутовского сельсовета Каргатского района Новосибирской области		
Директор	Калачин Л.А.	Страница	Лист	Листов
Инженер	Рудомыш А.С.	ПЗЗ	2	4
Архитектор	Фомин В.А.	Графическая часть		
Фрагмент карты градостроительного зонирования Беркутовского сельсовета п. Безлюдный, д. Беркуты, п. Гавриловка, с. Набережное, п. Старомихайловское М 1:5 000		ООО "СибПроект" г. Барнаул		