



Правила землепользования и застройки Беркутовского сельсовета Каргатского района Новосибирской области

Фрагмент карты градостроительного зонирования и зон с особыми условиями использования территории Беркутовского сельсовета п. Безлюдный, д. Беркуты, п. Гавриловка, с. Набережное, п. Старомихайловское
М 1:5 000

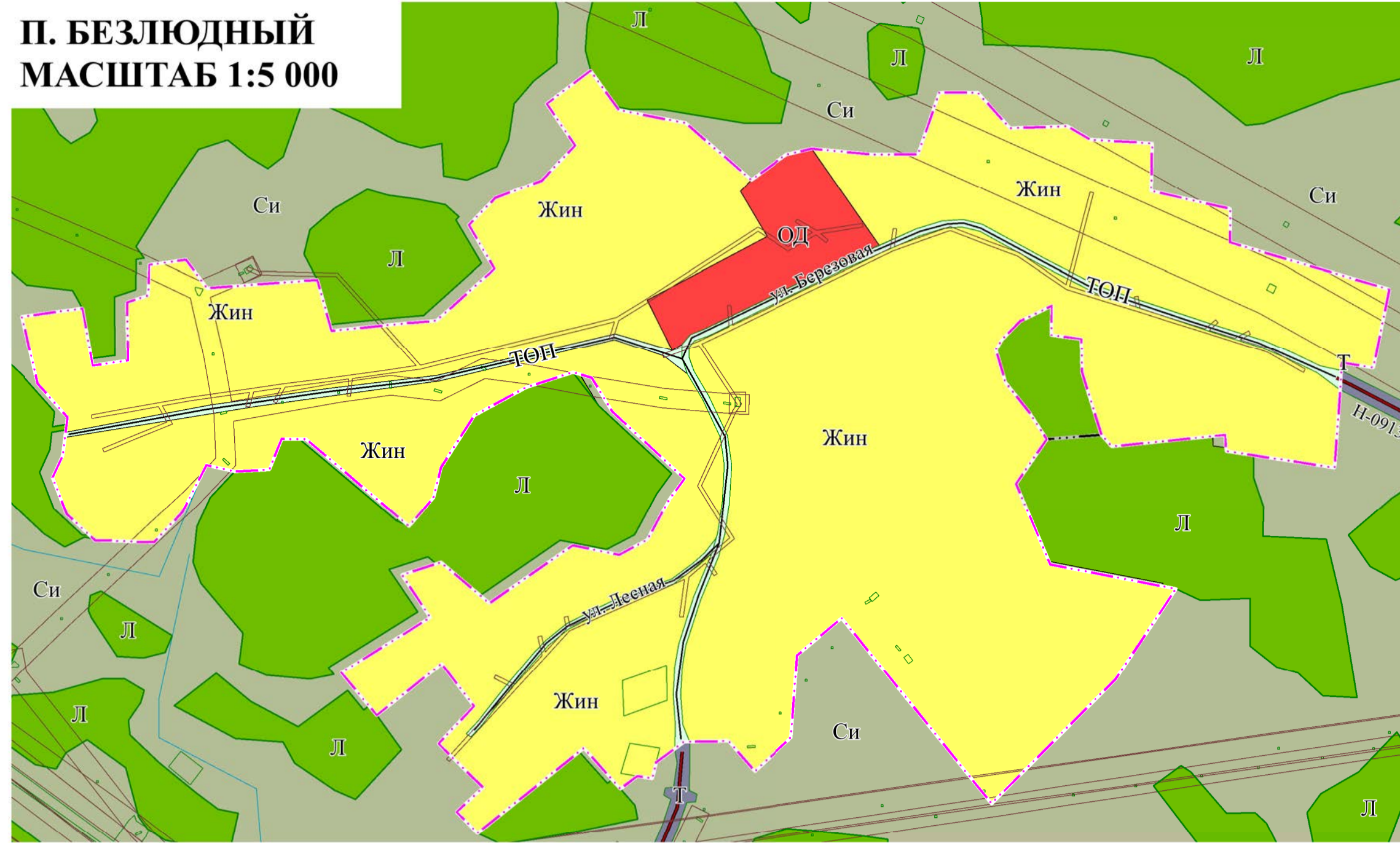


УСЛОВНЫЕ ОБОЗНАЧЕНИЯ

ГРАНИЦЫ ЕДИНИЦ АДМИНИСТРАТИВНО-ТЕРРИТОРИАЛЬНОГО ДЕЛЕНИЯ РОССИЙСКОЙ ФЕДЕРАЦИИ

- | | | | |
|---------|---------|--|-------------------------------|
| Планир. | Сущест. | | Граница муниципального района |
| | | | Граница сельского поселения |
| | | | Граница населенного пункта |
-
- ### ОБЪЕКТЫ ТРАНСПОРТНОЙ ИНФРАСТРУКТУРЫ
- | | |
|--|-------------------------------------------------------------------|
| | Дороги местного значения |
| | Автомобильные дороги регионального или межмуниципального значения |
| | Границы земельных участков, внесенных в ЕГРН |
| | Граница Каргатского степняка |

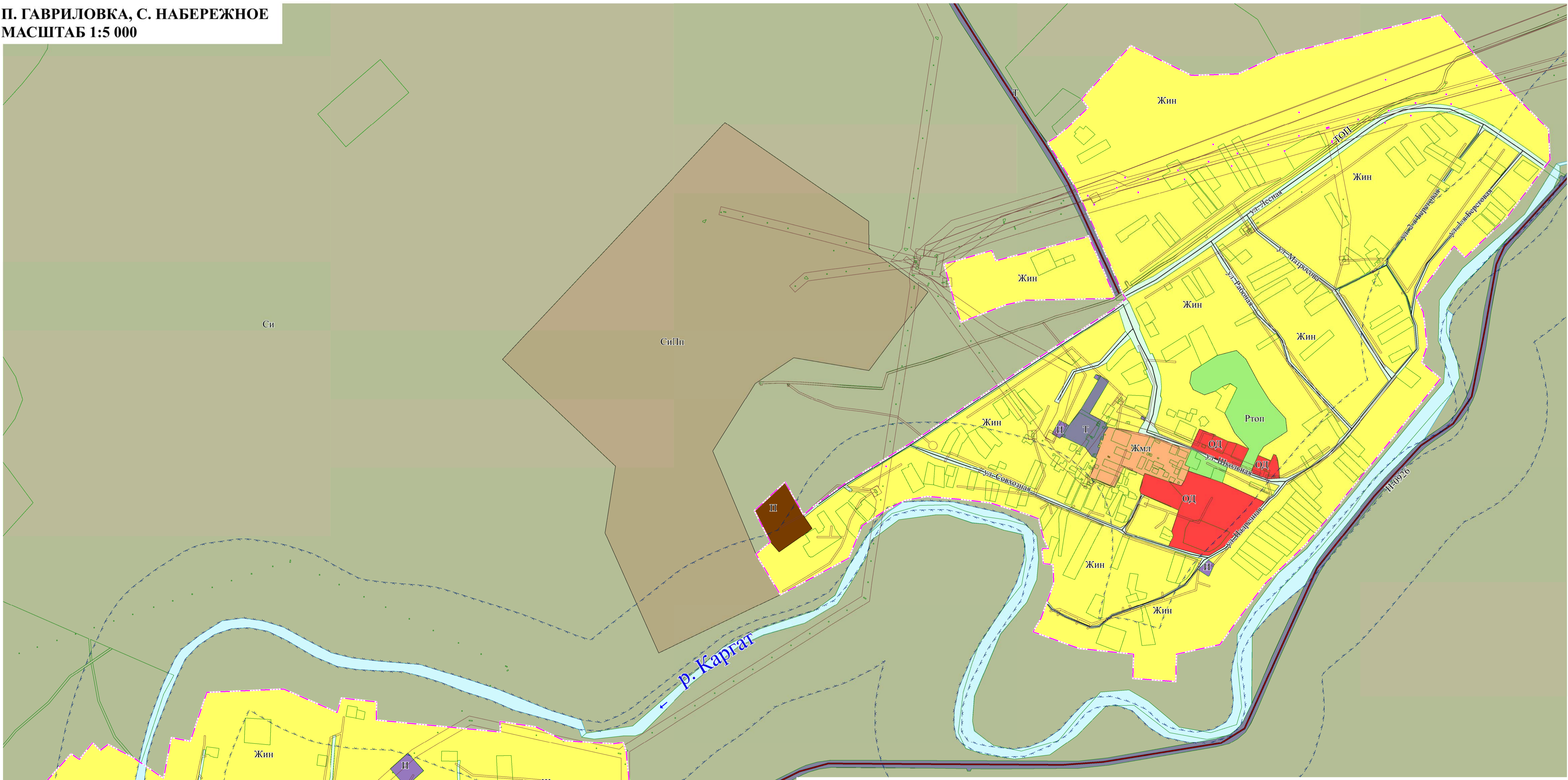
П. БЕЗЛЮДНЫЙ
МАСШТАБ 1:5 000



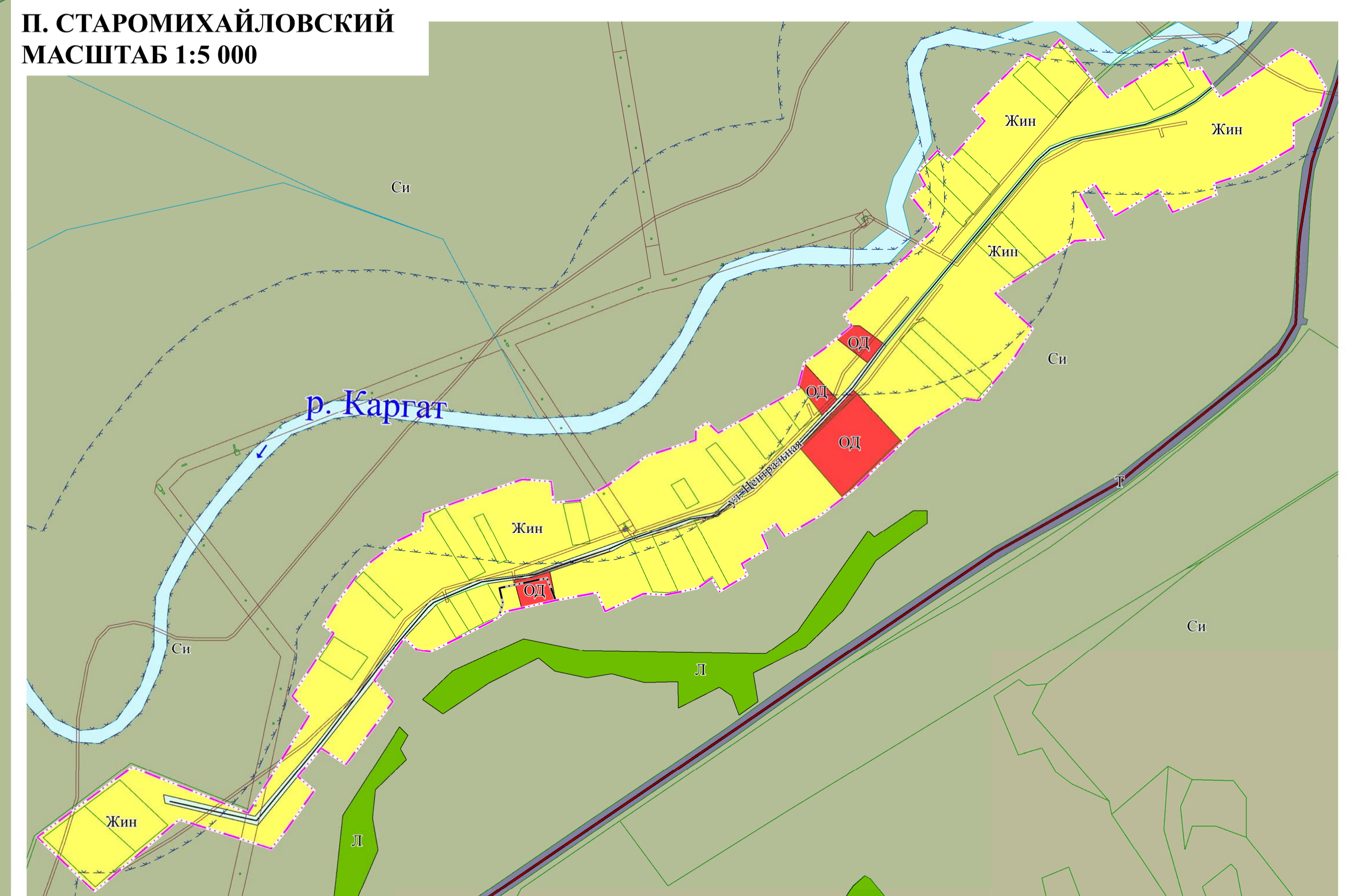
Д. БЕРКУТЫ
МАСШТАБ 1:5 000



П. ГАВРИЛОВКА, С. НАБЕРЕЖНОЕ
МАСШТАБ 1:5 000



П. СТАРОМИХАЙЛОВСКИЙ
МАСШТАБ 1:5 000



ТЕРРИТОРИАЛЬНЫЕ ЗОНЫ

- | | | |
|--|---------|--------------------------------------------------------|
| | Жин | Зона застройки индивидуальными жилыми домами |
| | Жмд | Зона застройки малоэтажными жилыми домами |
| | ОбщД | Общественно-деловая зона |
| | Ин | Зона инженерной инфраструктуры |
| | Проз | Производственная зона |
| | ТрансИн | Зона транспортной инфраструктуры |
| | Рзон | Зона озелененных территорий общего пользования |
| | Сп | Производственная зона сельскохозяйственных предприятий |
| | Клад | Зона кладбищ |

ТЕРРИТОРИИ, ДЛЯ КОТОРЫХ ГРАДОСТРОИТЕЛЬНЫЙ РЕГЛАМЕНТ НЕ УСТАНАВЛИВАЕТСЯ

- | | | |
|--|-----|------------------------------------------|
| | И | Зона акваторий |
| | ТОП | Зона территории общего пользования |
| | Сп | Зона сельскохозяйственного использования |
| | Л | Зона лесов |

ЗОНЫ С ОСОБЫМИ УСЛОВИЯМИ ИСПОЛЬЗОВАНИЯ ТЕРРИТОРИЙ

- | | | |
|--|----|---------------------------------------------------------------------------------------------------|
| | ВЗ | Водоохранная зона |
| | ОЗ | Охранная зона газопроводов и систем газоснабжения |
| | ОЭ | Охранная зона объектов электросетевого хозяйства (вдоль линий электропередачи, вокруг подстанций) |
| | ЗЗ | Зона заповедия |
| | ЗП | Зона подтопления |

		Правила землепользования и застройки Беркутовского сельсовета Каргатского района Новосибирской области			
Директор	Калинина Л.А.	Графическая часть	Стадия	Лист	Листов
Исполнитель	Ручкина А.С.		ПЗЗ	4	4
Архитектор	Фомин В.А.				
Фрагмент карты градостроительного зонирования и зон с особыми условиями использования территории Беркутовского сельсовета в Каргатском районе Новосибирской области. Составитель: М.С.Иванов. М 1:5 000					
ООО "СибПроект" г. Барнаул					