Генеральный план Беркутовского сельсовета Каргатского района Новосибирской области

Фрагмент карты функциональных зон Беркутовского сельсовета п. Безлюдный, д. Беркуты,
п. Гавриловка, с. Набережное, п. Старомихайловское
М 1:5 000

П. БЕЗЛЮДНЫЙ
МАСШТАБ 1:5 000

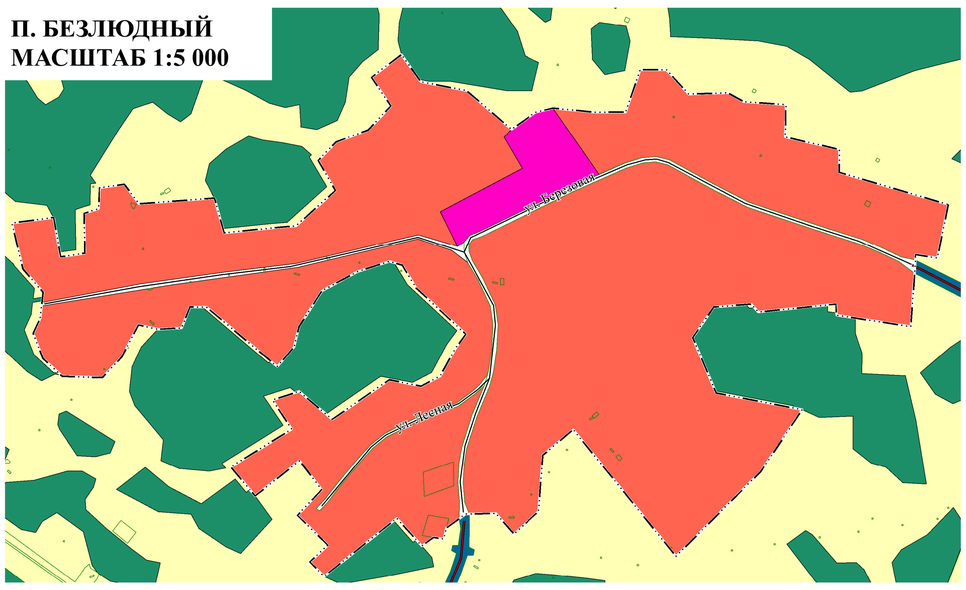

Д. БЕРКУТЫ
МАСШТАБ 1:5 000

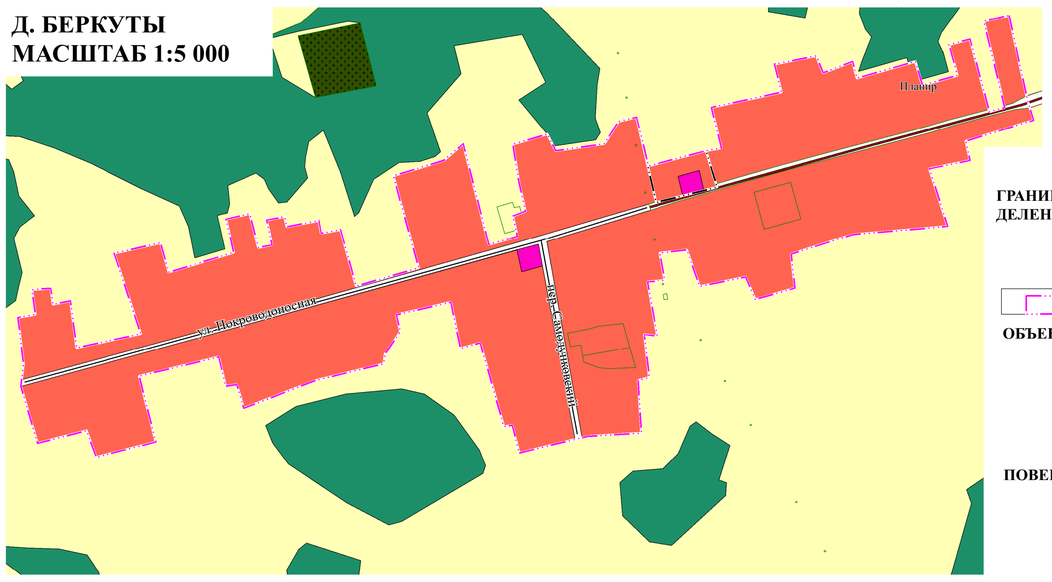

N
W E
S

УСЛОВНЫЕ ОБОЗНАЧЕНИЯ

ГРАНИЦЫ ЕДИНИЦ АДМИНИСТРАТИВНО-ТЕРРИТОРИАЛЬНОГО ДЕЛЕНИЯ РОССИЙСКОЙ ФЕДЕРАЦИИ

Существ.

- Граница сельсовета
- Граница населенного пункта

ОБЪЕКТЫ ТРАНСПОРТНОЙ ИНФРАСТРУКТУРЫ

- Дороги местного значения
- Улично-дорожная сеть
- Автомобильные дороги регионального или межмуниципального значения

ПОВЕРХНОСТНЫЕ ВОДНЫЕ ОБЪЕКТЫ

- Водоем, водоток (озеро, пруд, обводненный карьер, водохранилище, река, ручей, канал)
- Границы земельных участков

П. ГАВРИЛОВКА, С. НАБЕРЕЖНОЕ
МАСШТАБ 1:5 000

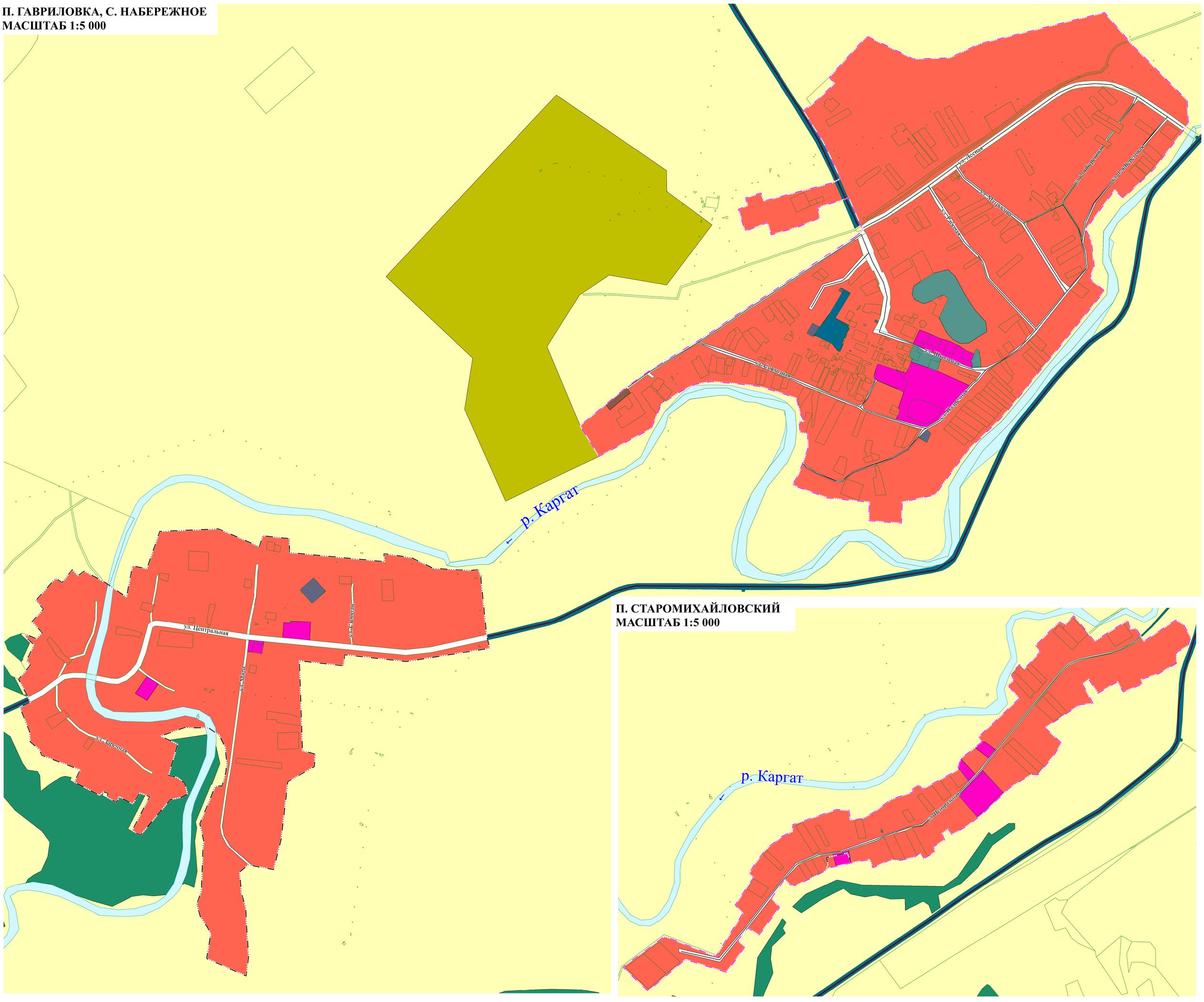

П. СТАРОМИХАЙЛОВСКИЙ
МАСШТАБ 1:5 000

ФУНКЦИОНАЛЬНЫЕ ЗОНЫ

- Жилые зоны
- Общественно-деловая зона
- Производственная зона сельскохозяйственных предприятий
- Зона инженерной инфраструктуры
- Зона транспортной инфраструктуры
- Зона сельскохозяйственного использования
- Зона рекреационного назначения
- Зона кладбищ
- Зона лесов

				Генеральный план Беркутовского сельсовета Каргатского района Новосибирской области		
Директор	Калачева Л.А.			Утверждаемая часть	Стадия	Лист	Листов
Инженер	Румянцева А.С				ГП	4	8
Архитектор	Фокша В.А.						
				Фрагмент карты функциональных зон Беркутовского сельсовета п. Безлюдный, д. Беркуты, п. Гавриловка, с. Набережное, п. Старомихайловское М 1:5 000	ООО "СибПроект" г. Барнаул	