




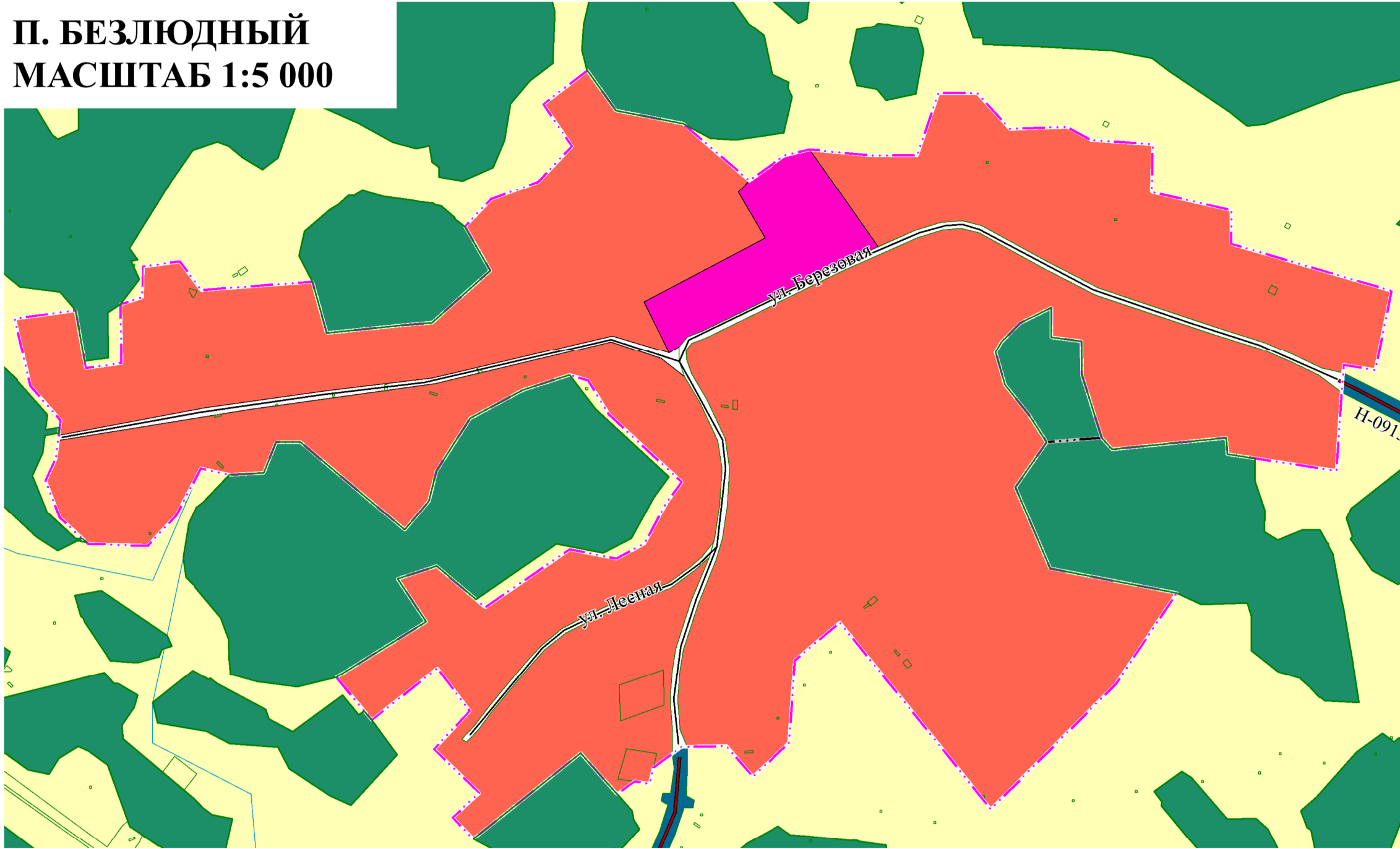
Генеральный план Беркутовского сельсовета Каргатского района Новосибирской области

Фрагмент карты функциональных зон Беркутовского сельсовета п. Безлюдный, д. Беркуты, п. Гавриловка, с. Набережное, п. Старомихайловское
М 1:5 000

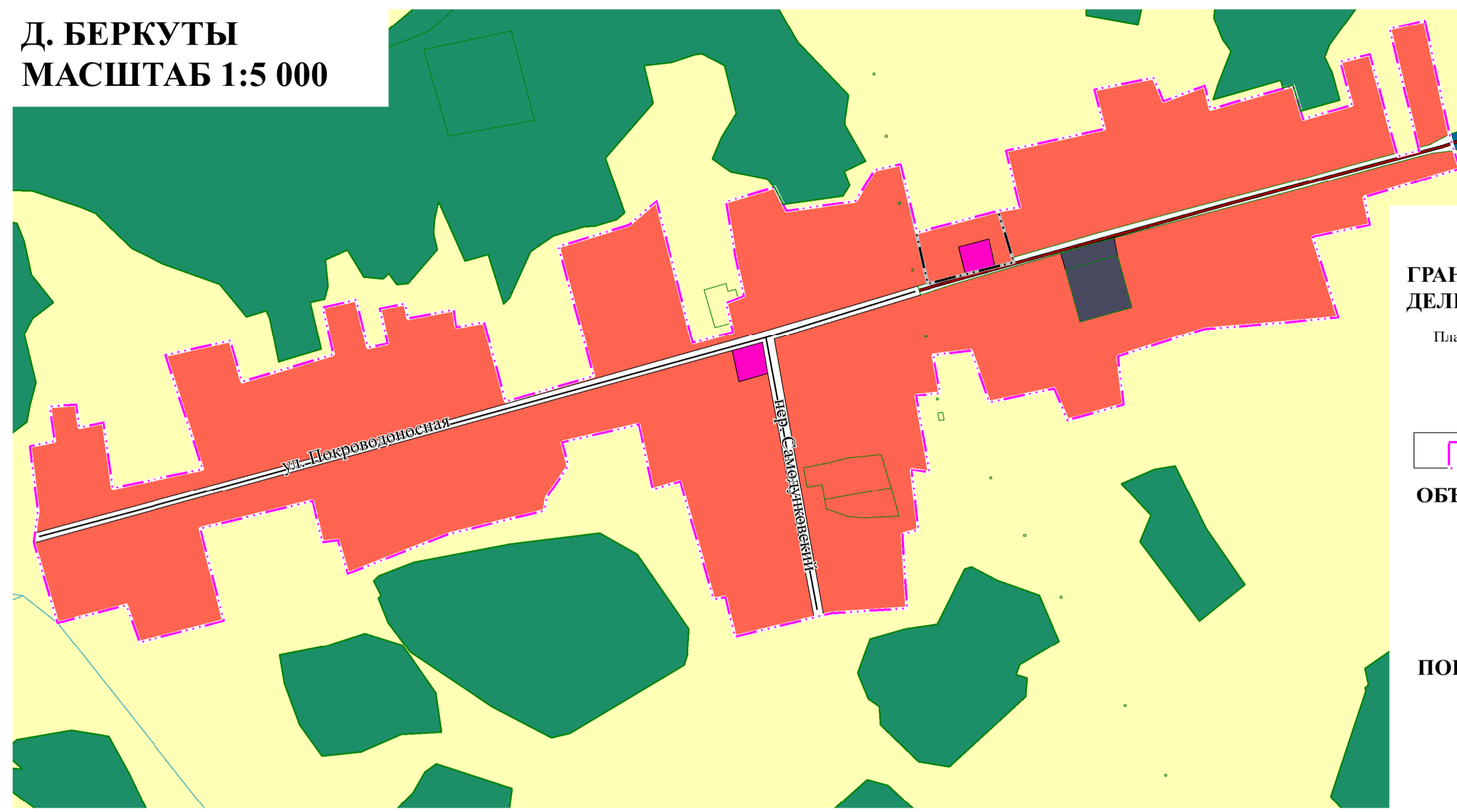


- УСЛОВНЫЕ ОБОЗНАЧЕНИЯ**
- ГРАНИЦЫ ЕДИНИЦ АДМИНИСТРАТИВНО-ТЕРРИТОРИАЛЬНОГО ДЕЛЕНИЯ РОССИЙСКОЙ ФЕДЕРАЦИИ**
- | | | |
|---------|---------|-------------------------------|
| Планир. | Сущест. | Граница муниципального района |
| | | Граница сельского поселения |
| | | Граница населенного пункта |
- ОБЪЕКТЫ ТРАНСПОРТНОЙ ИНФРАСТРУКТУРЫ**
- | | |
|--|---|
| | Дороги местного значения |
| | Улично-дорожная сеть |
| | Автомобильные дороги регионального или межмуниципального значения |
- ПОВЕРХНОСТНЫЕ ВОДНЫЕ ОБЪЕКТЫ**
- | | |
|--|--|
| | Водоём, водоток (озеро, пруд, обводненный карьер, водохранилище, река, ручей, канал) |
| | Границы земельных участков, внесенных в ЕГРН |
| | Граница Каргатского лестничества |

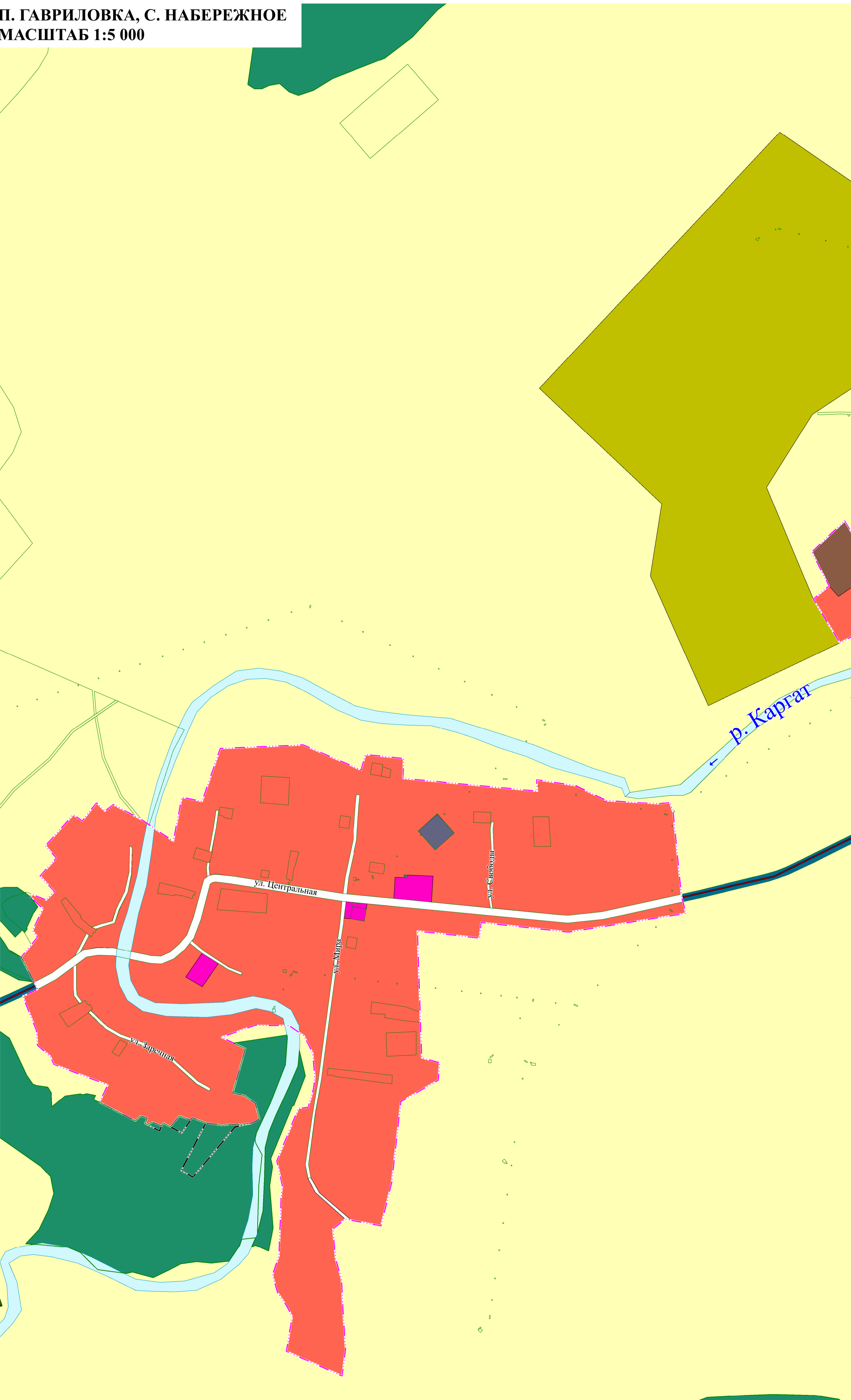
П. БЕЗЛЮДНЫЙ
МАСШТАБ 1:5 000



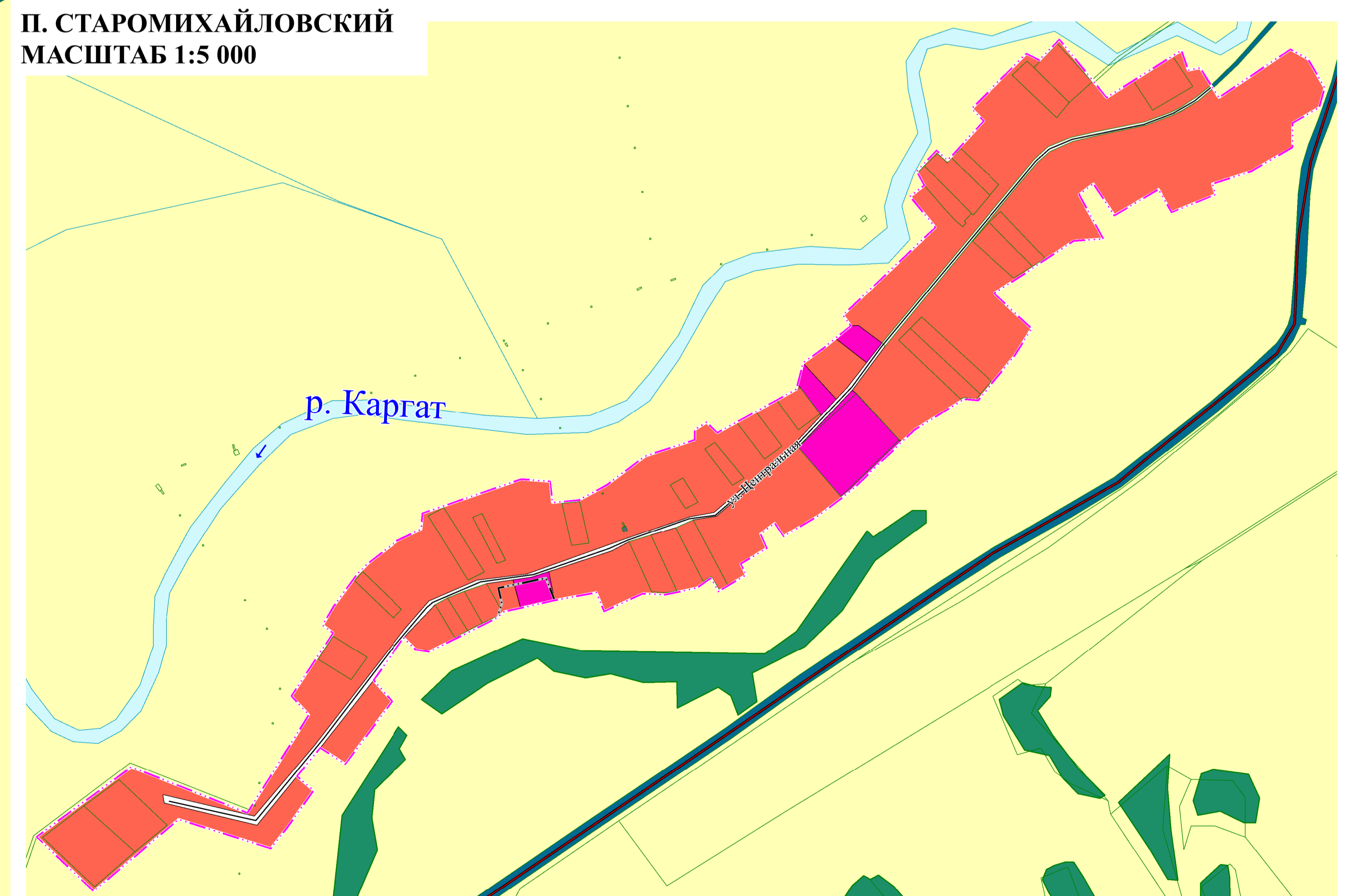
Д. БЕРКУТЫ
МАСШТАБ 1:5 000



П. ГАВРИЛОВКА, С. НАБЕРЕЖНОЕ
МАСШТАБ 1:5 000



П. СТАРОМИХАЙЛОВСКИЙ
МАСШТАБ 1:5 000



- ФУНКЦИОНАЛЬНЫЕ ЗОНЫ**
- | | |
|--|--|
| | Жилые зоны |
| | Общественно-деловая зона |
| | Производственная зона сельскохозяйственных предприятий |
| | Зона инженерной инфраструктуры |
| | Зона транспортной инфраструктуры |
| | Зона сельскохозяйственного использования |
| | Зона рекреационного назначения |
| | Зона кладбищ |
| | Зона лесов |
| | Производственная зона |

Генеральный план Беркутовского сельсовета Каргатского района Новосибирской области			
Директор	Калачова Л.А.	Статус	Лист
Планировщик	Романова А.С.	ГП	3
Архитектор	Федосеева В.А.		8
Утверждаемая часть			
Проект карты функциональных зон Беркутовского сельсовета п. Безлюдный, д. Беркуты, п. Гавриловка, с. Набережное, п. Старомихайловское. М 1:5 000			
ООО "СибПроект" г. Барнаул			