




# Генеральный план Беркутовского сельсовета Каргатского района Новосибирской области

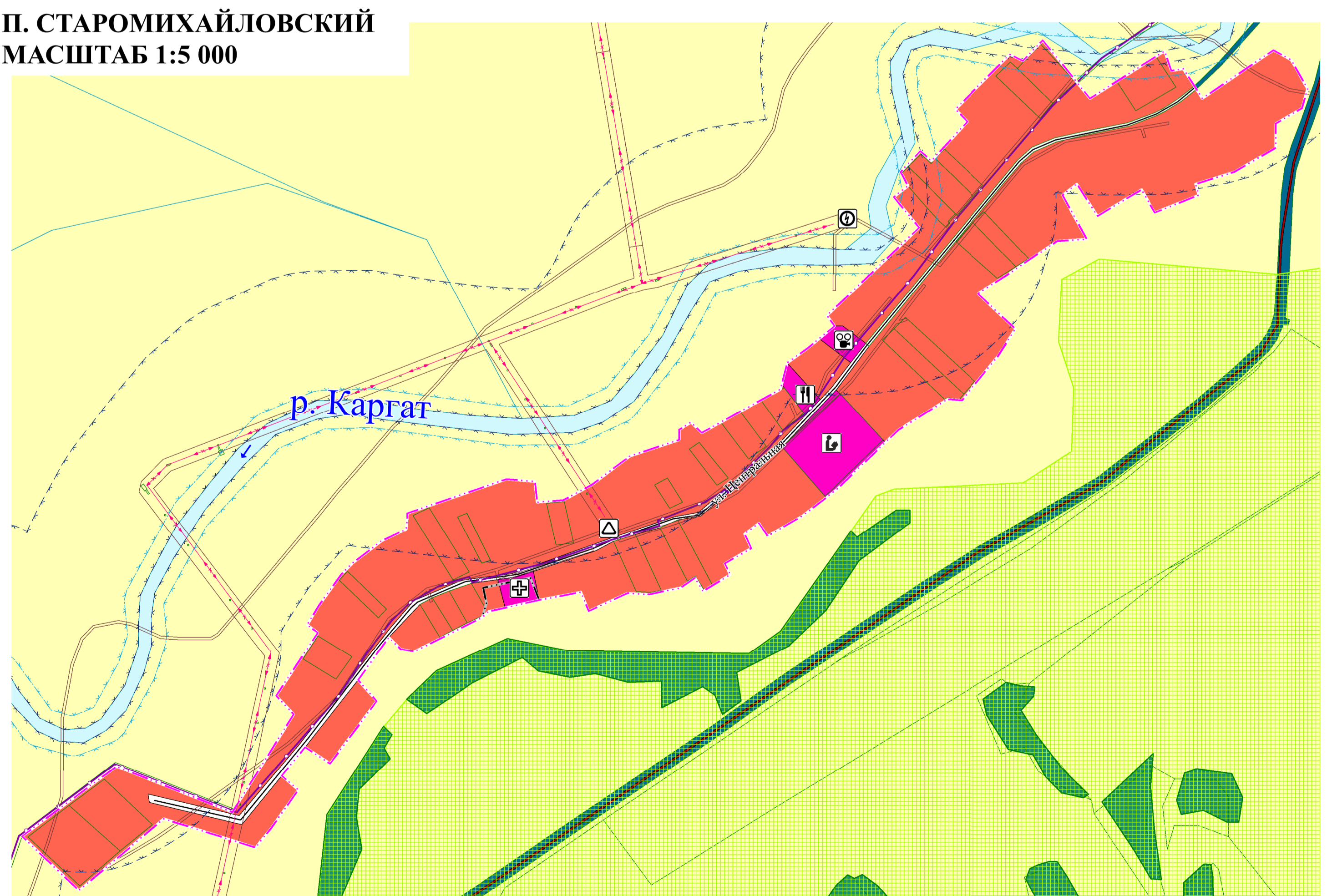
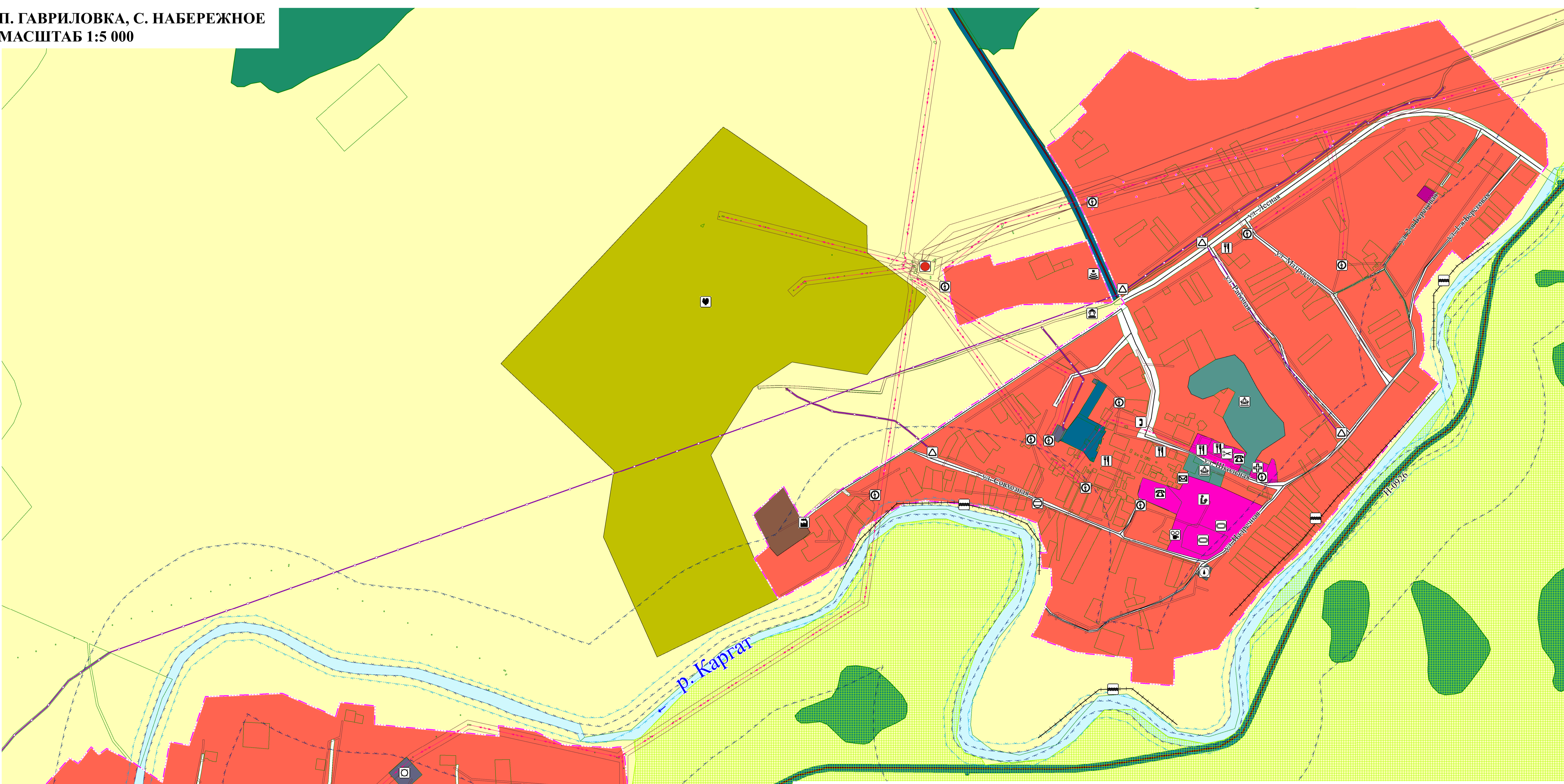
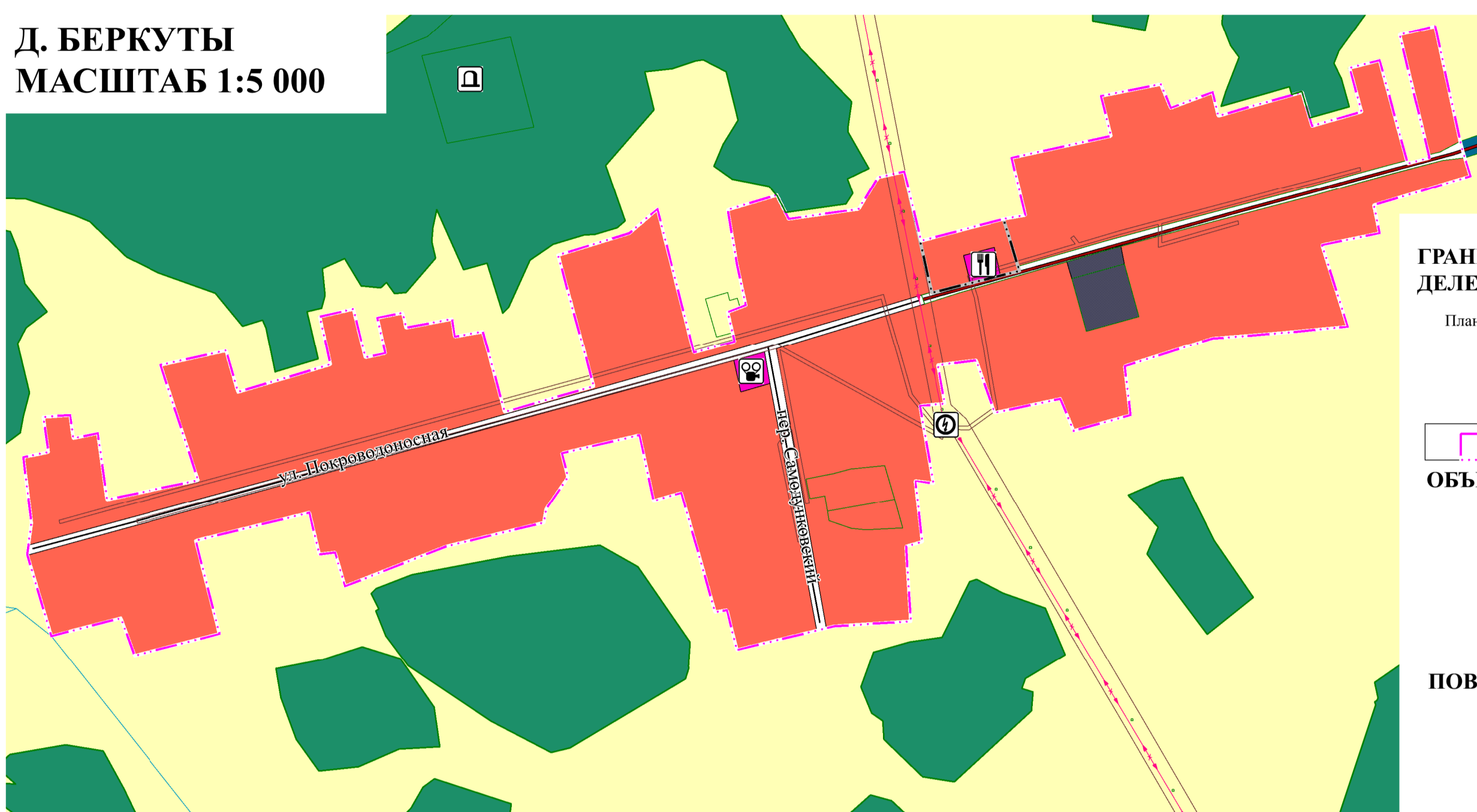
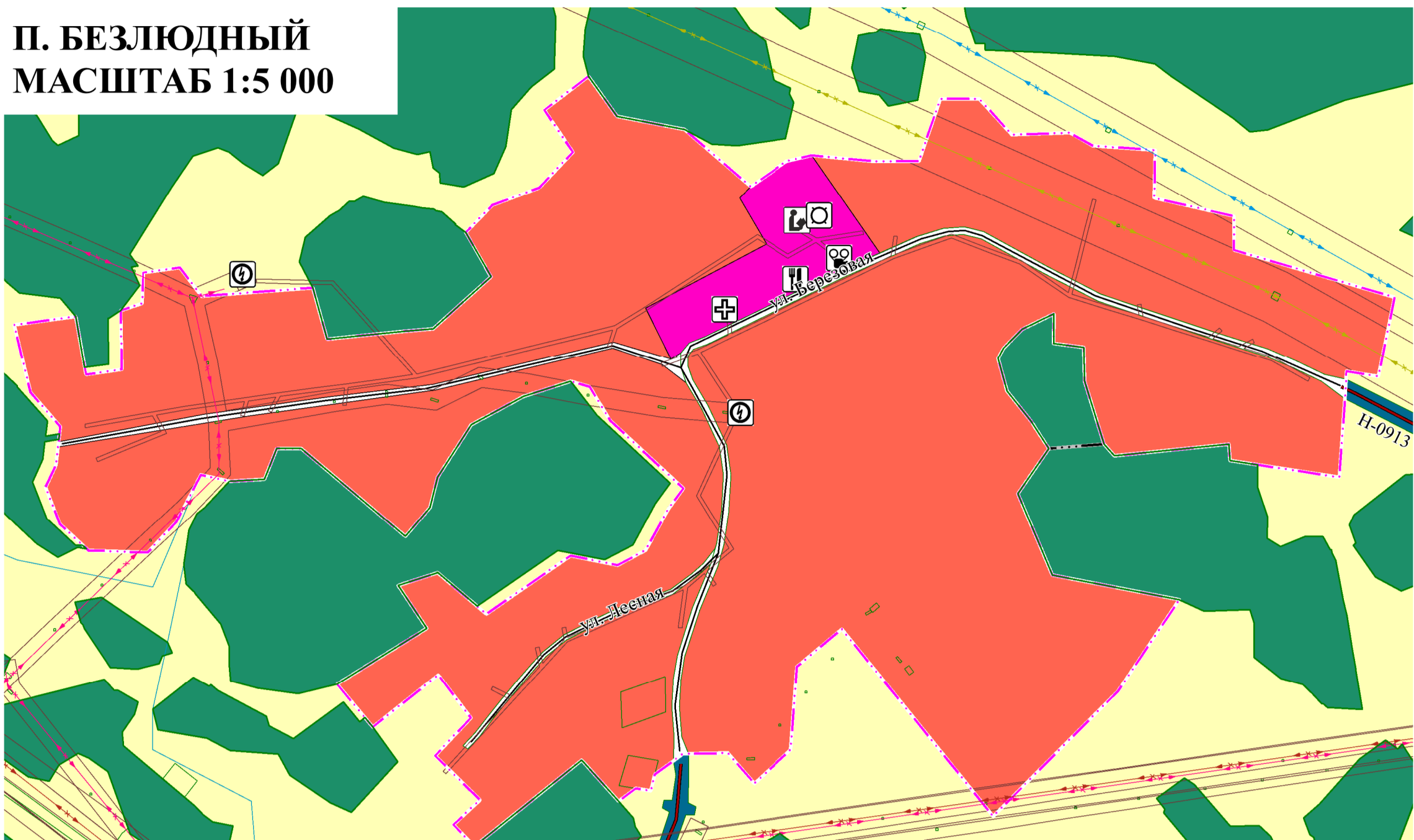
Фрагмент карты современного использования и комплексной оценки территории Беркутовского сельсовета п. Безлюдный, д. Беркуты, п. Гавриловка, с. Набережное, п. Старомихайловское  
М 1:5 000



## УСЛОВНЫЕ ОБОЗНАЧЕНИЯ

### ГРАНИЦЫ ЕДИНИЦ АДМИНИСТРАТИВНО-ТЕРРИТОРИАЛЬНОГО ДЕЛЕНИЯ РОССИЙСКОЙ ФЕДЕРАЦИИ

- Планир. Существ.
  - Граница муниципального района
  - Граница сельского поселения
  - Граница населенного пункта
- ### ОБЪЕКТЫ ТРАНСПОРТНОЙ ИНФРАСТРУКТУРЫ
- Дороги местного значения
  - Улично-дорожная сеть
  - Автомобильные дороги регионального или межмуниципального значения
  - Мостовое сооружение
- ### ПОВЕРХНОСТНЫЕ ВОДНЫЕ ОБЪЕКТЫ
- Водоём, водоток (озеро, пруд, обводненный карьер, водохранилище, река, ручей, канал)
  - Граница земельных участков, внесенных в ЕПРН
  - Граница Каргатского лестничца



<h4>ФУНКЦИОНАЛЬНЫЕ ЗОНЫ</h4> <ul style="list-style-type: none"> <li>Жилые зоны</li> <li>Общественно-деловая зона</li> <li>Производственная зона сельскохозяйственных предприятий</li> <li>Зона инженерной инфраструктуры</li> <li>Зона транспортной инфраструктуры</li> <li>Зона сельскохозяйственного использования</li> <li>Зона рекреационного назначения</li> <li>Зона кладбищ</li> <li>Зона лесов</li> <li>Производственная зона</li> </ul> <h4>ОСОБО ОХРАНЯЕМЫЕ ПРИРОДНЫЕ ТЕРРИТОРИИ РЕГИОНАЛЬНОГО ЗНАЧЕНИЯ</h4> <ul style="list-style-type: none"> <li>Государственный природный заказник "Каргатский"</li> </ul>	<h4>ОБЪЕКТЫ КАПИТАЛЬНОГО СТРОИТЕЛЬСТВА (ОКС) МЕСТНОГО ЗНАЧЕНИЯ ПОСЕЛЕНИЯ</h4> <ul style="list-style-type: none"> <li>Административное здание</li> <li>Объект культурно-досугового (клубного) типа</li> <li>Спортивное сооружение</li> <li>Парк культуры и отдыха</li> </ul> <h4>ОБЪЕКТЫ КАПИТАЛЬНОГО СТРОИТЕЛЬСТВА (ОКС) МЕСТНОГО ЗНАЧЕНИЯ МУНИЦИПАЛЬНОГО РАЙОНА</h4> <ul style="list-style-type: none"> <li>Общественно-образовательная организация</li> <li>Дошкольная образовательная организация</li> </ul> <h4>ОБЪЕКТЫ ЗДРАВООХРАНЕНИЯ РЕГИОНАЛЬНОГО ЗНАЧЕНИЯ</h4> <ul style="list-style-type: none"> <li>Лечебно-профилактическая медицинская организация, оказывающая медицинскую помощь в амбулаторных условиях и (или) в условиях дневного стационара</li> </ul> <h4>ОБЪЕКТЫ СВЯЗИ ФЕДЕРАЛЬНОГО ЗНАЧЕНИЯ</h4> <ul style="list-style-type: none"> <li>Объекты почтовой связи</li> </ul> <h4>МЕСТА ПОГРЕБЕНИЯ</h4> <ul style="list-style-type: none"> <li>Кладбище</li> </ul>	<h4>ОБЪЕКТЫ ИНЖЕНЕРНОЙ ИНФРАСТРУКТУРЫ</h4> <ul style="list-style-type: none"> <li>Газопровод распределительный высокого давления</li> <li>Линии электропередачи 10 кВ</li> <li>Линии электропередачи 35 кВ</li> <li>Линии электропередачи 110 кВ</li> <li>Линии электропередачи 220 кВ</li> <li>Электрическая подстанция 35 кВ</li> <li>Артезианская скважина</li> <li>Трансформаторная подстанция (ТП)</li> <li>Резервуар</li> <li>Водоопорная башня</li> <li>Газораспределительная станция (ГРС)</li> <li>Автоматическая телефонная станция</li> <li>Базовая станция</li> </ul>	<h4>ОБЪЕКТЫ ИНЖЕНЕРНОЙ ЗАЩИТЫ ОТ ОПАСНЫХ ГЕОЛОГИЧЕСКИХ ПРОЦЕССОВ</h4> <ul style="list-style-type: none"> <li>Сооружения для защиты от затопления и подтопления</li> </ul> <h4>ОБЪЕКТЫ КАПИТАЛЬНОГО СТРОИТЕЛЬСТВА (ОКС) ИНОГО ЗНАЧЕНИЯ</h4> <ul style="list-style-type: none"> <li>Объекты торговли, общественного питания</li> <li>Непроизводственный объект по предоставлению населению правовых, финансовых, консультационных и иных подобных услуг</li> <li>Предприятие по обработке древесины, производству изделий из дерева</li> <li>Предприятие по разведению сельскохозяйственной птицы</li> </ul> <h4>ОБЪЕКТЫ КУЛЬТУРНОГО НАСЛЕДИЯ (ОКН)</h4> <ul style="list-style-type: none"> <li>Памятник</li> </ul>	<h4>ЗОНЫ С ОСОБЫМИ УСЛОВИЯМИ ИСПОЛЬЗОВАНИЯ ТЕРРИТОРИЙ</h4> <ul style="list-style-type: none"> <li>Водоохранная зона</li> <li>Охранная зона газопроводов и систем газоснабжения</li> <li>Охранная зона объектов электросетевого хозяйства (вдоль линий электропередачи, вокруг подстанций)</li> <li>Зона затопления</li> <li>Зона подтопления</li> <li>Приблизительная защитная полоса</li> </ul>
--	--	---	---	--

Генеральный план Беркутовского сельсовета Каргатского района Новосибирской области		Страница	Лист	Листов
Материалы по обоснованию		ГП	5	8
Руководитель проекта: <b>Мельникова Л.А.</b> Инженер: <b>Рыжикова А.С.</b> Архитектор: <b>Фомин В.А.</b>	ООО "СибПроект" г. Барнаул			